Progetto "Data Center ML10x del Comune di Settimo Milanese (già ML10 e ML11)" – Studio di Impatto Ambientale

Allegato 1 – Tavole SIA

PREPARATA PER

Equinix Hyperscale 2 (ML10) S.r.l.

DATA
Settembre 2026

REFERIMENTO ERM
0764977

LEGENDA

- AREA DI PROGETTO
- LIMITI AMMINISTRATIVI COMUNALI
- LIMITI AMMINISTRATIVI PROVINCIALI

N

0 250 500

m

Coordinate System: WGS 1984 UTM Zone 32N
Proiezione: Transverse Mercator
Datum: WGS 1984

ERM

Project

Studio di Impatto Ambientale
Settimo Milanese (MI)

Map: 1

Inquadramento del sito

Scale	Project Number	Client
1:10,000	0764977	EQUINIX
Revision 00	Date Jul 2026	

Size	Layout	Drawn by	PjM	File
A3	-	ADU	CHS	A1_Inquadramento_Sito

X:\0700000_0799999\0740860_Equinix\Projects\Equinix_ML10_2026.aprx

SOURCE: Esri, DigitalGlobe, GeoEye, i-cubed, USDA, USGS, AEX, Getmapping, Aerogrid, IGN, IGP, swisstopo, and the GIS User Community

PROJECTION: WGS 1984 UTM Zone 32N

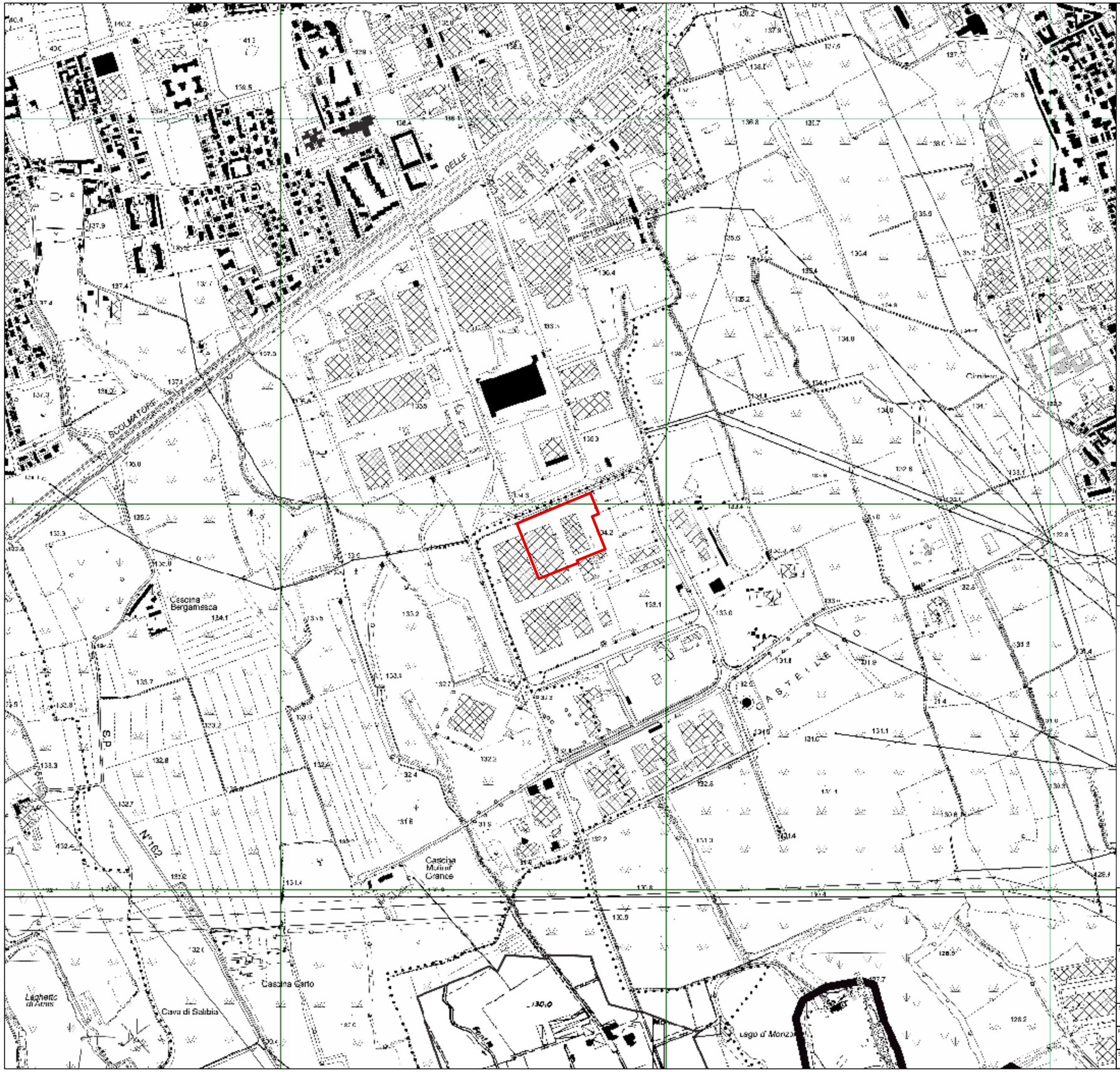

LEGENDA

AREA DI PROGETTO

N

0 250 500

m

Coordinate System: WGS 1984 UTM Zone 32N
Proiezione: Transverse Mercator
Datum: WGS 1984

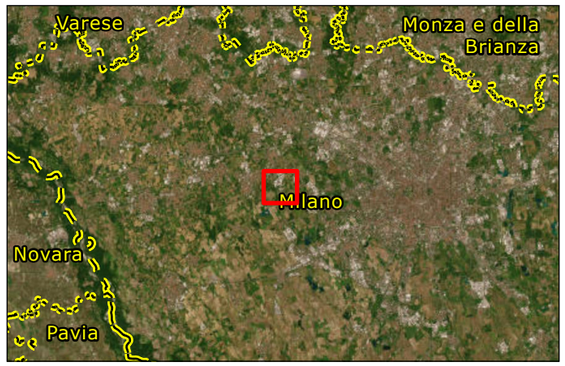

ERM

Project

Studio di Impatto Ambientale
Settimo Milanese (MI)

Map: 2

Inquadramento del sito con CTR

Scale	Project Number	Client
1:10,000	0764977	EQUINIX
Revision 00	Date Jul 2026	

Size	Layout	Drawn by	PjM	File
A3	-	ADU	CHS	A2_Inquadramento_CTR_Cover

X:\0700000_0799999\0740860_Equinix\Projects\Equinix_ML10_2026.aprx

SOURCE: Esri, DigitalGlobe, GeoEye, i-cubed, USDA, USGS, AEX, Getmapping, Aerogrid, IGN, IGP, swisstopo, and the GIS User Community

PROJECTION: WGS 1984 UTM Zone 32N

LEGENDA

AREA DI PROGETTO

- Autostrade e tangenziali
- Strade statali
- Infrastrutture idrografiche artificiali della pianura
- Confini provinciali
- Confini regionali
- Ambiti urbanizzati
- Laghi

Fascia alta pianura
- Paesaggi delle valli fluviali escavate
- Paesaggi dei ripiani diluviali e dell'alta pianura asciutta

Fascia bassa pianura
- Paesaggi delle fasce fluviali
- Paesaggi delle colture foraggere
- Paesaggi della pianura cerealicola
- Paesaggi della pianura risicola

N

0 1 2
km

Coordinate System: WGS 1984 UTM Zone 32N
Proiezione: Transverse Mercator
Datum: WGS 1984

ERM

Project
Studio di Impatto Ambientale
Settimo Milanese (MI)

Map: 3
PPR - Tavola A
Ambiti Geografici a unità tipologiche di paesaggio

Scale	Project Number	Client
1:30,000	0764977	EQUINIX
Revision 00	Date Jul 2026	
Size A3 / Layout -	Drawn by ADU / PjM CHS	File B1_PPR_TavA

X:\0700000_0799999\0740860_Equinix\Projects\Equinix_ML10_2026.aprx

SOURCE: Esri, DigitalGlobe, GeoEye, i-cubed, USDA, USGS, AEX, Getmapping, Aerogrid, IGN, IGP, swisstopo, and the GIS User Community

PROJECTION: WGS 1984 UTM Zone 32N

LEGENDA

AREA DI PROGETTO

Confini provinciali
Confini regionali

Luoghi dell'identità regionale
Paesaggi agrari tradizionali
Geositi di rilevanza regionale
Siti riconosciuti dall'UNESCO quali patrimonio mondiale, culturale e naturale dell'umanità

Strade panoramiche - [vedi anche Tav. E]
Linee di navigazione
Tracciati guida paesaggistici - [vedi anche Tav. E]
Belvedere - [vedi anche Tav. E]
Visuali sensibili - [vedi anche Tav. E]
Punti di osservazione del paesaggio lombardo - [art. 27, comma 4]
Tracciati stradali di riferimento
Bacini idrografici interni
Ferrovie
Ambiti urbanizzati
Idrografia superficiale
Infrastrutture idrografiche artificiali della pianura

AMBITI DI RILEVANZA REGIONALE
Della montagna
Dell'Oltrepò
Della pianura

N

0 1 2
km

Coordinate System: WGS 1984 UTM Zone 32N
Proiezione: Transverse Mercator
Datum: WGS 1984

ERM

Project
Studio di Impatto Ambientale
Settimo Milanese (MI)

Map: 4
PPR - Tavola B
Elementi identificativi e Percorsi di Interesse Paesaggistico

Scale	Project Number	Client
1:30,000	0764977	EQUINIX
Revision 00	Date Jul 2026	

Size	Layout	Drawn by	PjM	File
A3	-	ADU	CHS	B2_PPR_TavB

X:\0700000_079999\0740860_Equinix\Projects\Equinix_ML10_2026.aprx

SOURCE: Esri, DigitalGlobe, GeoEye, i-cubed, USDA, USGS, AEX, Getmapping, Aerogrid, IGN, IGP, swisstopo, and the GIS User Community

PROJECTION: WGS 1984 UTM Zone 32N

LEGENDA

AREA DI PROGETTO

- Confini provinciali
- Confini regionali
- Bacini idrografici interni
- Infrastrutture idrografiche artificiali della pianura
- Idrografia superficiale
- Ferrovie
- Strade statali
- Autostrade e tangenziali
- Ambiti urbanizzati
- Parco nazionale dello Stelvio

- Monumenti naturali
- Riserve naturali
- Geositi di rilevanza regionale
- SIC - Siti di importanza comunitaria
- ZPS - Zone a protezione speciale

PARCHI REGIONALI

- Parchi regionali istituiti con ptcp vigente
- Parchi regionali istituiti senza ptcp vigente

N

0 1 2

km

Coordinate System: WGS 1984 UTM Zone 32N
Proiezione: Transverse Mercator
Datum: WGS 1984

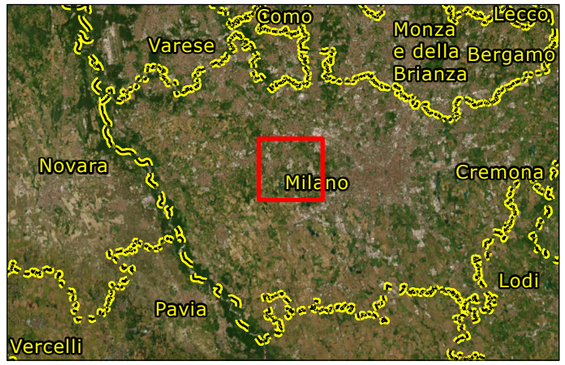

ERM

Project

Studio di Impatto Ambientale
Settimo Milanese (MI)

Map: 5

PPR - Tavola C
Istituzioni per la Tutela della Natura

Scale	Project Number	Client
1:30,000	0764977	EQUINIX
Revision 00	Date Jul 2026	

Size	Layout	Drawn by	PjM	File
A3	-	ADU	CHS	B3_PPR_TavC

X:\0700000_0799999\0740860_Equinix\Projects\Equinix_ML10_2026.aprx

SOURCE: Esri, DigitalGlobe, GeoEye, i-cubed, USDA, USGS, AEX, Getmapping, Aerogrid, IGN, IGP, swisstopo, and the GIS User Community

PROJECTION: WGS 1984 UTM Zone 32N

LEGENDA

AREA DI PROGETTO

- Confini provinciali
- Confini regionali
- Bacini idrografici interni
- Idrografia superficiale
- Ferrovie
- Strade statali
- Autostrade e tangenziali
- Ambiti urbanizzati
- Parco nazionale dello Stelvio
- Parchi regionali istituiti

AREE DI PARTICOLARE INTERESSE AMBIENTALE-PAESISTICO

- Ambiti di elevata naturalità - [art. 17]
- Ambito di specifico valore storico ambientale - [art. 18]
- Ambito di specifica tutela paesaggistica del fiume Po - [art. 20, comma 8]
- Ambito di tutela paesaggistica del sistema vallivo del fiume Po [art. 20, comma 9]
- Canali e navigli di rilevanza paesaggistica regionale - [art. 21, comma 5]

N

0 1 2
km

Coordinate System: WGS 1984 UTM Zone 32N
Proiezione: Transverse Mercator
Datum: WGS 1984

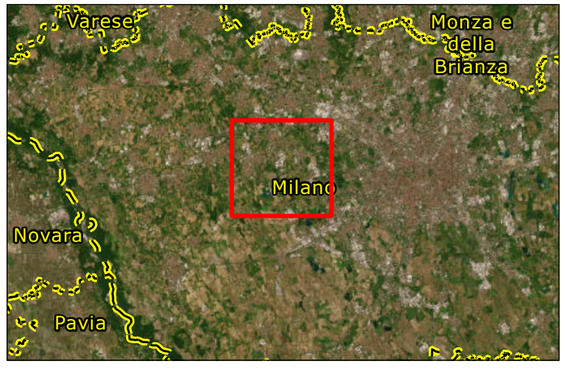

ERM

Project
Studio di Impatto Ambientale
Settimo Milanese (MI)

Map: 6
PPR - Tavola D
Quadro di Riferimento della Disciplina Paesaggistica Regionale

Scale	Project Number	Client
1:30,000	0764977	EQUINIX
Revision 00	Date Jul 2026	
Size A3 / Layout -	Drawn by ADU / PJM CHS	File B4_PPR_TavD

X:\0700000_079999900740860_Equinix\Projects\Equinix_MI10_2026.aprx

SOURCE: Esri, DigitalGlobe, GeoEye, i-cubed, USDA, USGS, AEX, Getmapping, Aerogrid, IGN, IGP, swisstopo, and the GIS User Community

PROJECTION: WGS 1984 UTM Zone 32N

LEGENDA

AREA DI PROGETTO

- Confini provinciali
- Confini regionali
- Strade panoramiche - [art. 26, comma 9]
- Linee di navigazione
- Tracciati guida paesaggistici - [art. 26, comma 10]
- Belvedere - [art. 27, comma 2]
- Visuali sensibili - [art. 27, comma 3]
- Tracciati stradali di riferimento
- Bacini idrografici interni
- Ferrovie
- Ambiti urbanizzati
- Idrografia superficiale
- Infrastrutture idrografiche artificiali della pianura

N

0 1 2

km

Coordinate System: WGS 1984 UTM Zone 32N
Proiezione: Transverse Mercator
Datum: WGS 1984

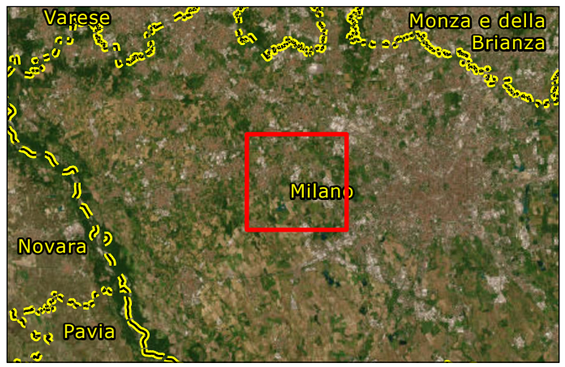

ERM

Project

Studio di Impatto Ambientale
Settimo Milanese (MI)

Map: 7

PPR - Tavola E
Viabilità di Rilevanza Paesaggistica

Scale	Project Number	Client
1:30,000	0764977	EQUINIX
Revision 00	Date Jul 2026	

Size	Layout	Drawn by	PjM	File
A3	-	ADU	CHS	B5_PPR_TavE

X:\0700000_079999\0740860_Equinix\Projects\Equinix_ML10_2026.aprx

SOURCE: Esri, DigitalGlobe, GeoEye, i-cubed, USDA, USGS, AEX, Getmapping, Aerogrid, IGN, IGP, swisstopo, and the GIS User Community

PROJECTION: WGS 1984 UTM Zone 32N

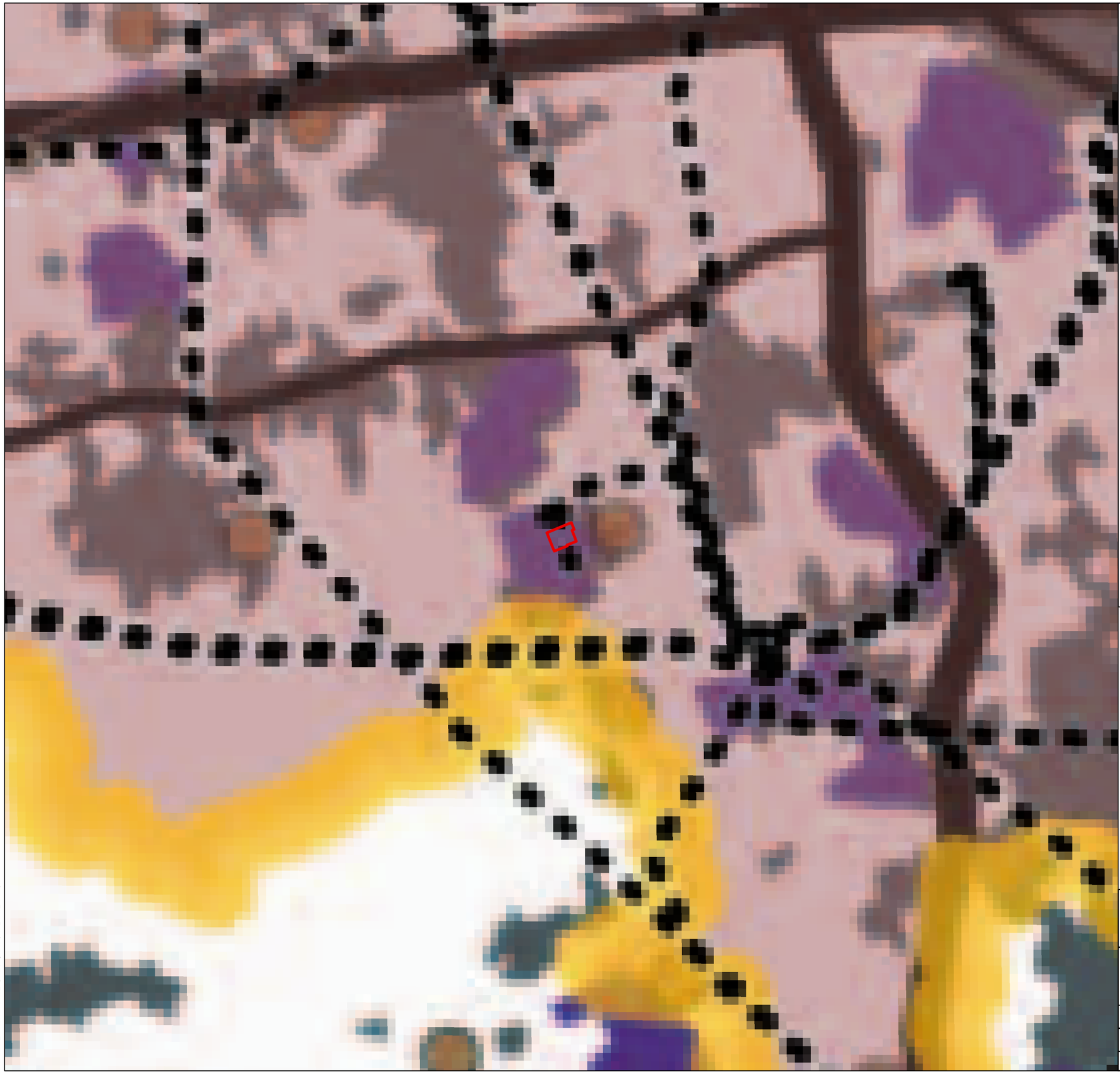

LEGENDA

AREA DI PROGETTO

- Laghi e fiumi principali
- Idrografia superficiale
- Tessuto urbanizzato
- Rete ferroviaria
- Rete viaria di interesse regionale

2. AREE E AMBITI DI DEGRADO PAESISTICO PROVOCATO DA PROCESSI DI URBANIZZAZIONE, INFRASTRUTTURAZIONE, PRATICHE E USI URBANI

- Ambiti del "Sistema metropolitano lombardo" con forte presenza di aree di frangia destrutturate - [par. 2.1]
- Conurbazioni lineari (lungo i tracciati, di fondovalle, lacuale, ...) [par. 2.2]
- Rete autostradale - [par. 2.3]
- Elettrodotti - [par. 2.3]
- Principali centri commerciali - [par. 2.4]
- Aree industriali-logistiche - [par. 2.5]
- Ambiti sciabili (per numero di impianti) - [par. 2.6]
- Ambiti estrattivi in attività - [par. 2.7]

4. AREE E AMBITI DI DEGRADO PAESISTICO PROVOCATO DA SOTTOUTILIZZO, ABBANDONO E DISMISSIONE

- Cave abbandonate - [par. 4.1]
- Aree agricole dismesse - [par. 4.8]
  diminuzione di sup maggiore del 10% (periodo di riferimento 1999-2004)

N

0 1 2
km

Coordinate System: WGS 1984 UTM Zone 32N
Proiezione: Transverse Mercator
Datum: WGS 1984

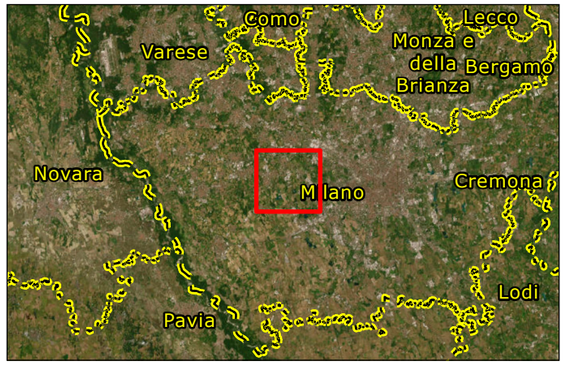

ERM

Project
Studio di Impatto Ambientale
Settimo Milanese (MI)

Map: 8
PPR - Tavola F
Riqualificazione Paesaggistica: Ambiti ed Aree di Attenzione Regionale

Scale	Project Number	Client
1:30,000	0764977	EQUINIX
Revision 00	Date Jul 2026	

Size	Layout	Drawn by	PjM	File
A3	-	ADU	CHS	B6_PPR_TavF

X:\070000_079999\0740860_Equinix\Projects\Equinix_ML10_2026.aprx

SOURCE: Esri, DigitalGlobe, GeoEye, i-cubed, USDA, USGS, AEX, Getmapping, Aerogrid, IGN, IGP, swisstopo, and the GIS User Community

PROJECTION: WGS 1984 UTM Zone 32N

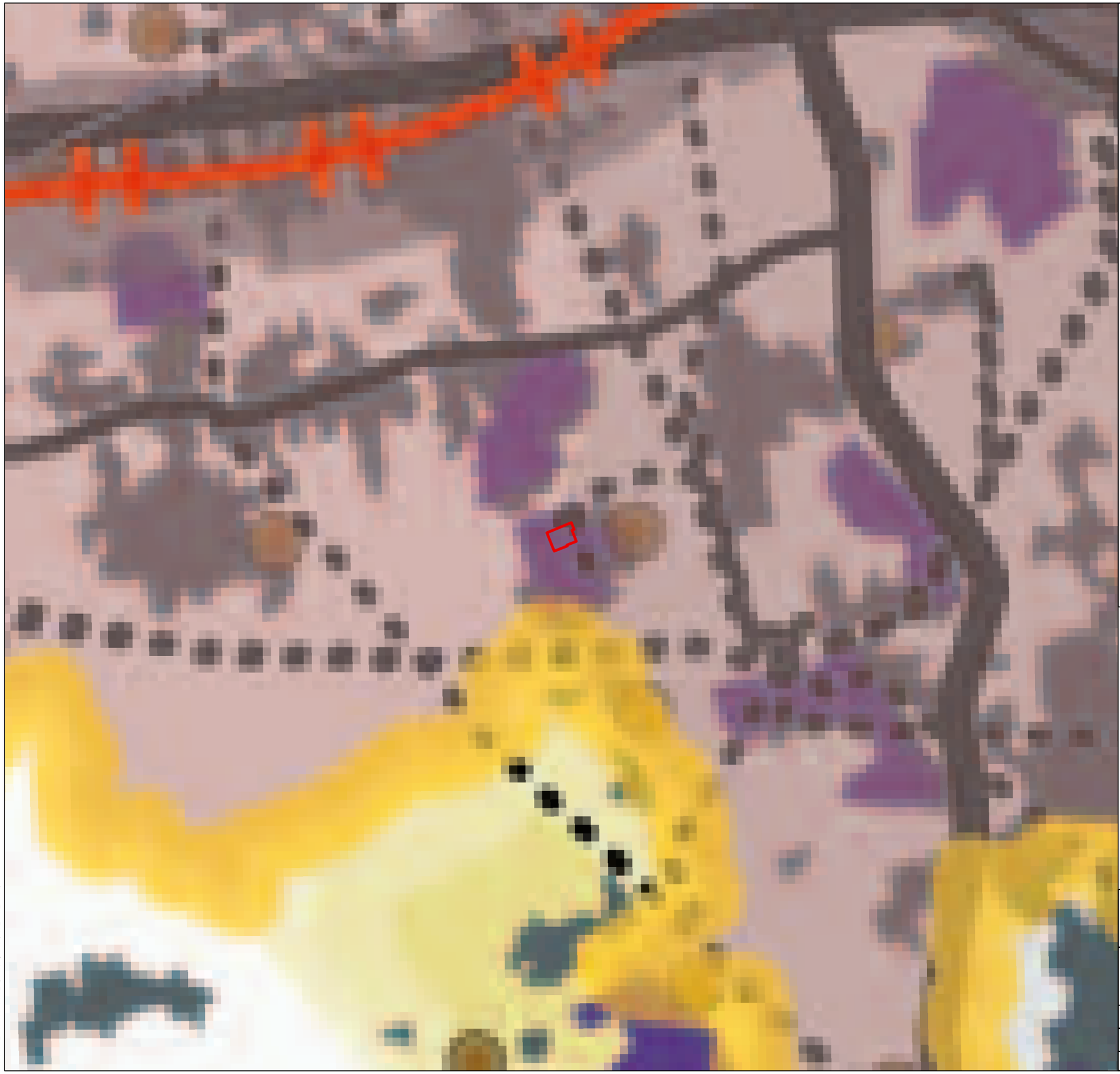

LEGENDA

AREA DI PROGETTO

Laghi e fiumi principali

Idrografia superficiale

Tessuto urbanizzato

Rete viaria di interesse regionale

1. AREE E AMBITI DI DEGRADO PAESISTICO PROVOCATO DA DISSESTI IDROGEOLOGICI E AVVENIMENTI CALAMITOSI E CATASTROFICI

Fasce fluviali di deflusso della piena e di esondazione (fasce A e B) [par. 1.4]

Fascia fluviale di inondazione per piena catastrofica (fascia C) [par. 1.4]

2. AREE E AMBITI DI DEGRADO PAESISTICO PROVOCATO DA PROCESSI DI URBANIZZAZIONE, INFRASTRUTTURAZIONE, PRATICHE E USI URBANI

Ambiti del "Sistema metropolitano lombardo" con forte presenza di aree di frangia destrutturate - [par. 2.1]

Ambito di possibile "dilatazione" del "Sistema metropolitano lombardo" [par. 2.1]

Conurbazioni lineari (lungo i tracciati, di fondovalle, lacuale, ...) [par. 2.2]

Neo-urbanizzazione - [par. 2.1 - 2.2]
incremento della sup urbanizzata maggiore del 1% (nel periodo 1999-2004)

Rete autostradale - [par. 2.3]

Elettrodotti - [par. 2.3]

Aree industriali-logistiche - [par. 2.5]

Distretti industriali - [par. 2.5]

4. AREE E AMBITI DI DEGRADO PAESISTICO PROVOCATO DA SOTTOUTILIZZO, ABBANDONO E DISMISSIONE

Cave abbandonate - [par. 4.1]

Pascoli sottoposti a rischio di abbandono - [par. 4.8]

Aree agricole sottoposte a fenomeni di abbandono - [par. 4.8]
diminuzione di sup compresa tra il 5% e il 10% (periodo di riferimento 1999-2004)

Aree agricole sottoposte a fenomeni di abbandono - [par. 4.8]
diminuzione di sup maggiore del 10% (periodo di riferimento 1999-2004)

5. AREE E AMBITI DI DEGRADO PAESISTICO PROVOCATO DA CRITICITA' AMBIENTALI

Aree soggette a più elevato inquinamento atmosferico (zone critiche) [par. 5.1]

N

0 1 2 km

Coordinate System: WGS 1984 UTM Zone 32N
Proiezione: Transverse Mercator
Datum: WGS 1984

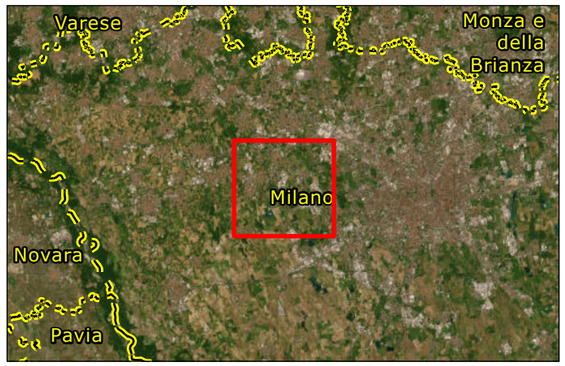

ERM

Project

Studio di Impatto Ambientale
Settimo Milanese (MI)

Map: 9

PPR - Tavola G - Contenimento dei Processi di Degrado e Qualificazione Paesaggistica: Ambiti ed Aree di Attenzione Regionale

Scale	Project Number	Client
1:30,000	0764977	EQUINIX
Revision 00	Date Jul 2026	

Size	Layout	Drawn by	PjM	File
A3	-	ADU	CHS	B7_PPR_TavG

X:\0700000_0799999\0740860_Equinix\Projects\Equinix_MLI0_2026.aprx

SOURCE: Esri, DigitalGlobe, GeoEye, i-cubed, USDA, USGS, AEX, Getmapping, Aerogrid, IGN, IGP, swisstopo, and the GIS User Community

PROJECTION: WGS 1984 UTM Zone 32N

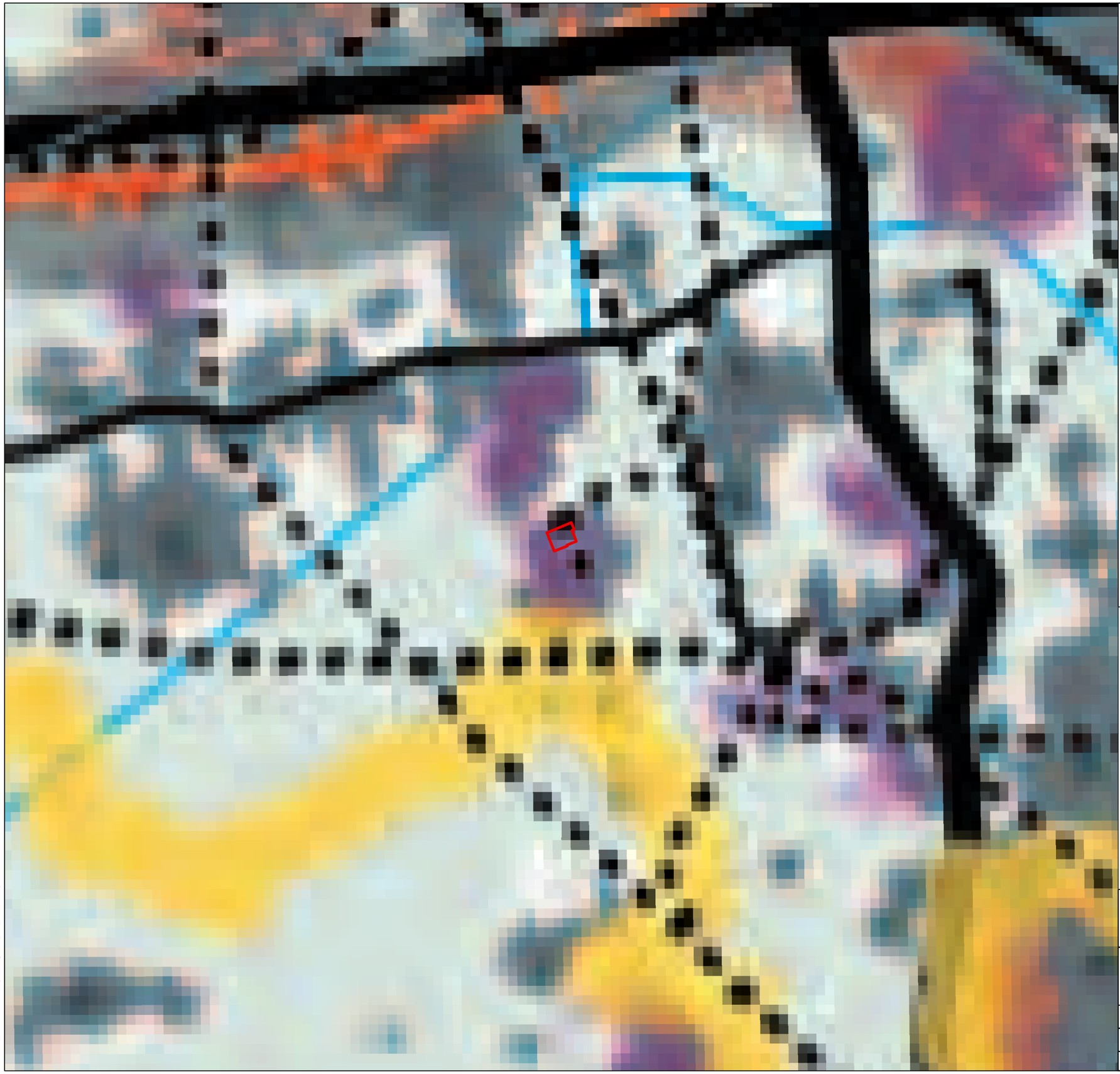

LEGENDA

AREA DI PROGETTO

- Laghi e fiumi principali
- Idrografia superficiale
- Boschi
- Parchi regionali e parchi locali di interesse sovralocale
- Tessuto urbanizzato
- Rete ferroviaria
- Rete autostradale
- Rete viaria di interesse regionale
- Elettrodotti
- Ambito del "Sistema metropolitano lombardo" con forte presenza di frange destrutturate - [par. 2.1]
- Ambito di possibile "dilatazione" del "Sistema metropolitano lombardo" - [par. 2.1]
- Conurbazioni lineari (lungo i tracciati, di fondovalle, lacuale) [par. 2.2]
- Neo-urbanizzazione - [par. 2.1 - 2.2]
  incremento della sup urbanizzata maggiore del 1% (nel periodo 1999-2004)
- Linee ferroviarie alta velocità/alta capacità (esistenti e programmate) - [par. 2.3]
- Interventi di grande viabilità programmati - [par. 2.3]
- Ambiti a prevalente caratterizzazione produttiva - [par. 2.5]
- Distretti industriali - [par. 2.5]
- Ambiti estrattivi in attività - [par. 2.7]
- Discariche - [par. 2.8]

N

0 0.5 1
km

Coordinate System: WGS 1984 UTM Zone 32N
Proiezione: Transverse Mercator
Datum: WGS 1984

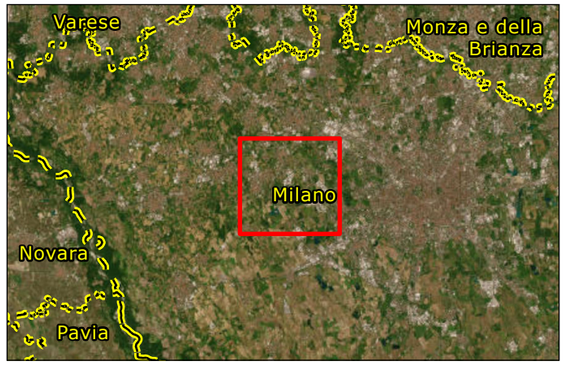

ERM

Project
Studio di Impatto Ambientale
Settimo Milanese (MI)

Map: 10
PPR - Tavola H - Aree e Ambiti di Degrado Paesistico provocato da processi di Urbanizzazione, Infrastrutture, Pratiche e Usi urbani

Scale	Project Number	Client
1:30,000	0764977	EQUINIX
Revision 00	Date Jul 2026	

Size	Layout	Drawn by	PjM	File
A3	-	ADU	CHS	B8_PPR_TavH

X:\0700000_0799999\0740860_Equinix\Projects\Equinix_ML10_2026.aprx

SOURCE: Esri, DigitalGlobe, GeoEye, i-cubed, USDA, USGS, AEX, Getmapping, Aerogrid, IGN, IGP, swisstopo, and the GIS User Community

PROJECTION: WGS 1984 UTM Zone 32N

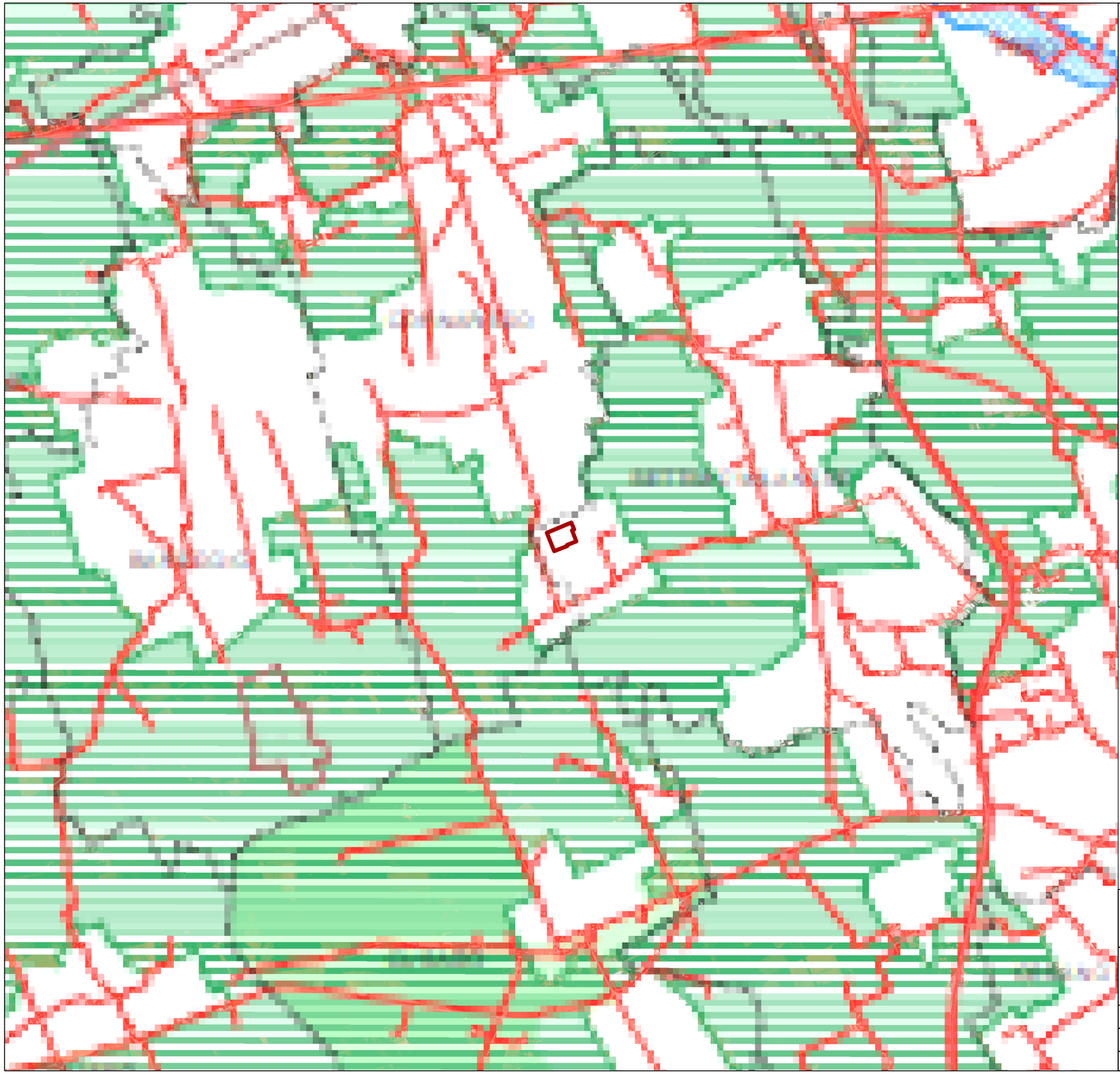

LEGENDA

- AREA DI PROGETTO
- Confini provinciali
- Confini comunali
- Curve di livello
- Ferrovie
- Autostrade
- Strade principali
- Rete viaria secondaria
- Aree alpine/appenniniche
- Ghiacciai
- Parchi
- Riserve
- Zone umide
- Corsi d'acqua tutelati
- Aree idriche
- Aree di rispetto dei corsi d'acqua tutelati
- Laghi
- Aree di rispetto dei laghi
- Bellezze d'insieme
- Bellezze individue

N

0 1 2
km

Coordinate System: WGS 1984 UTM Zone 32N
Proiezione: Transverse Mercator
Datum: WGS 1984

ERM

Project
Studio di Impatto Ambientale
Settimo Milanese (MI)

Map: 11
PPR - Tavola I
Quadro Sinottico Tutele Paesaggistiche di Legge Articoli 136 e 142 del D.Lgs 42/04

Scale	Project Number	Client
1:30,000	0764977	EQUINIX
Revision 00	Date Jul 2026	

Size	Layout	Drawn by	PjM	File
A3	-	ADU	CHS	B9_PPR_TavI

X:\0700000_079999\0740860_Equinix\Projects\Equinix_MI10_2026.aprx

SOURCE: Esri, DigitalGlobe, GeoEye, i-cubed, USDA, USGS, AEX, Getmapping, Aerogrid, IGN, IGP, swisstopo, and the GIS User Community

PROJECTION: WGS 1984 UTM Zone 32N



LEGENDA

AREA DI PROGETTO

RETE NATURA 2000

ZPS

ZSC

SIC

EUAP

RISERVE NATURALI REGIONALI

IBA (IMPORTANT BIRDS AREAS)

PARCHI LOCALI DI INTERESSE SOVRACOMUNALE

N

0 1 2

km

Coordinate System: WGS 1984 UTM Zone 32N
Proiezione: Transverse Mercator
Datum: WGS 1984

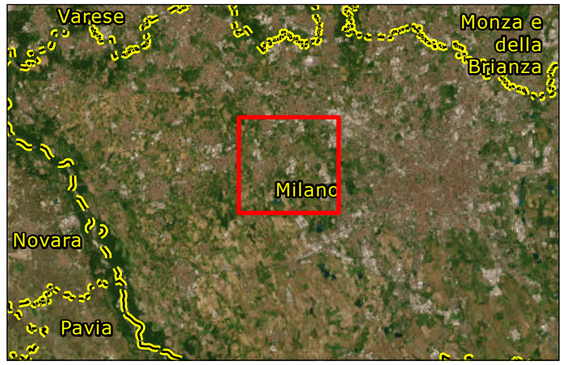

ERM

Project

Studio di Impatto Ambientale
Settimo Milanese (MI)

Map: 12

Vincoli Natura 2000 e Aree Protette

Scale	Project Number	Client
1:30,000	0764977	EQUINIX
Revision 00	Date Jul 2026	

Size	Layout	Drawn by	PjM	File
A3	-	ADU	CHS	B10_Aree_Protette

X:\0700000_0799999\0740860_Equinix\Projects\Equinix_ML10_2026.aprx

SOURCE: Esri, DigitalGlobe, GeoEye, i-cubed, USDA, USGS, AEX, Getmapping, Aerogrid, IGN, IGP, swisstopo, and the GIS User Community

PROJECTION: WGS 1984 UTM Zone 32N

LEGENDA

- AREA DI PROGETTO
- BENI CULTURALI PUNTIFORMI
- AREA ARGINI MAESTRI DEL FIUME PO
- ALVEI FLUVIALI TUTELATI
- TERRITORI COPERTI DA FORESTE E DA BOSCHI
- AREE RISPETTO CORSI D'ACQUA TUTELATI

N

0 250 500

m

Coordinate System: WGS 1984 UTM Zone 32N
Proiezione: Transverse Mercator
Datum: WGS 1984

ERM

Project

Studio di Impatto Ambientale
Settimo Milanese (MI)

Map: 13 Beni Paesaggistici

Scale	Project Number	Client
1:10,000	0764977	EQUINIX
Revision 00	Date Jul 2026	

Size	Layout	Drawn by	PjM	File
A3	-	ADU	CHS	B11_Beni_Paesaggistici

X:\0700000_079999900740860_Equinix\Projects\Equinix_MI10_2026.aprx

SOURCE: Esri, DigitalGlobe, GeoEye, i-cubed, USDA, USGS, AEX, Getmapping, Aerogrid, IGN, IGP, swisstopo, and the GIS User Community

PROJECTION: WGS 1984 UTM Zone 32N

LEGENDA

- AREA DI PROGETTO
- LIMITE FASCIA A
- LIMITE FASCIA B
- LIMITE FASCIA C

N

0 2.5 5
km

Coordinate System: WGS 1984 UTM Zone 32N
Proiezione: Transverse Mercator
Datum: WGS 1984

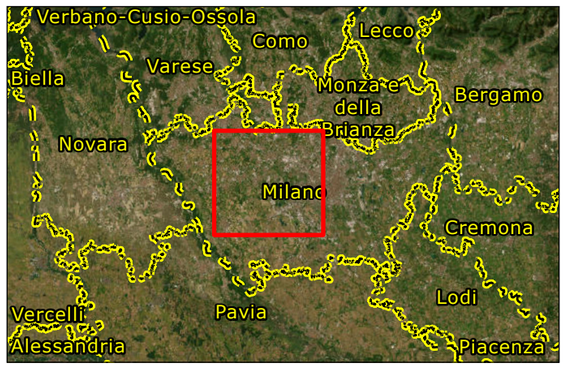

ERM

Project
Studio di Impatto Ambientale
Settimo Milanese (MI)

Map: 14
PAI Fiume Po

Scale	Project Number	Client
1:80,000	0764977	EQUINIX
Revision 00	Date Jul 2026	

Size	Layout	Drawn by	PjM	File
A3	-	ADU	CHS	B12_PAI

X:\0700000_0799999\0740860_Equinix\Projects\Equinix_ML10_2026.aprx

SOURCE: Esri, DigitalGlobe, GeoEye, i-cubed, USDA, USGS, AEX, Getmapping, Aerogrid, IGN, IGP, swisstopo, and the GIS User Community

PROJECTION: WGS 1984 UTM Zone 32N

LEGENDA

AREA DI PROGETTO

RETICOLO IDROGRAFICO REGIONALE UNIFICATO (RIRU)

- RETICOLO IDRICO PRINCIPALE DI COMPETENZA AIPO ALLEGATO B ALLA D.G.R. 16 DICEMBRE 2024 N. XII/3668
- RETICOLO IDRICO PRINCIPALE RIP - ALLEGATO A ALLA D.G.R. 16 DICEMBRE 2024 N. XII/3668
- RETICOLO IDRICO DI BONIFICA – RIB ALLEGATO C ALLA D.G.R. 16 DICEMBRE 2024 N. XII/3668
- CORSI D'ACQUA DEL RETICOLO IDRICO MINORE – RIM
- FIUME PO

N

0 250 500

m

Coordinate System: WGS 1984 UTM Zone 32N
Proiezione: Transverse Mercator
Datum: WGS 1984

ERM

Project

Studio di Impatto Ambientale
Settimo Milanese (MI)

Map: 15 Idrografia

Scale	Project Number	Client
1:10,000	0764977	EQUINIX
Revision 00	Date Jul 2026	

Size	Layout	Drawn by	PjM	File
A3	-	ADU	CHS	B14_Idrografia

X:\0700000_079999900740860_Equinix\Projects\Equinix_ML10_2026.aprx

SOURCE: Esri, DigitalGlobe, GeoEye, i-cubed, USDA, USGS, AEX, Getmapping, Aerogrid, IGN, IGP, swisstopo, and the GIS User Community

PROJECTION: WGS 1984 UTM Zone 32N

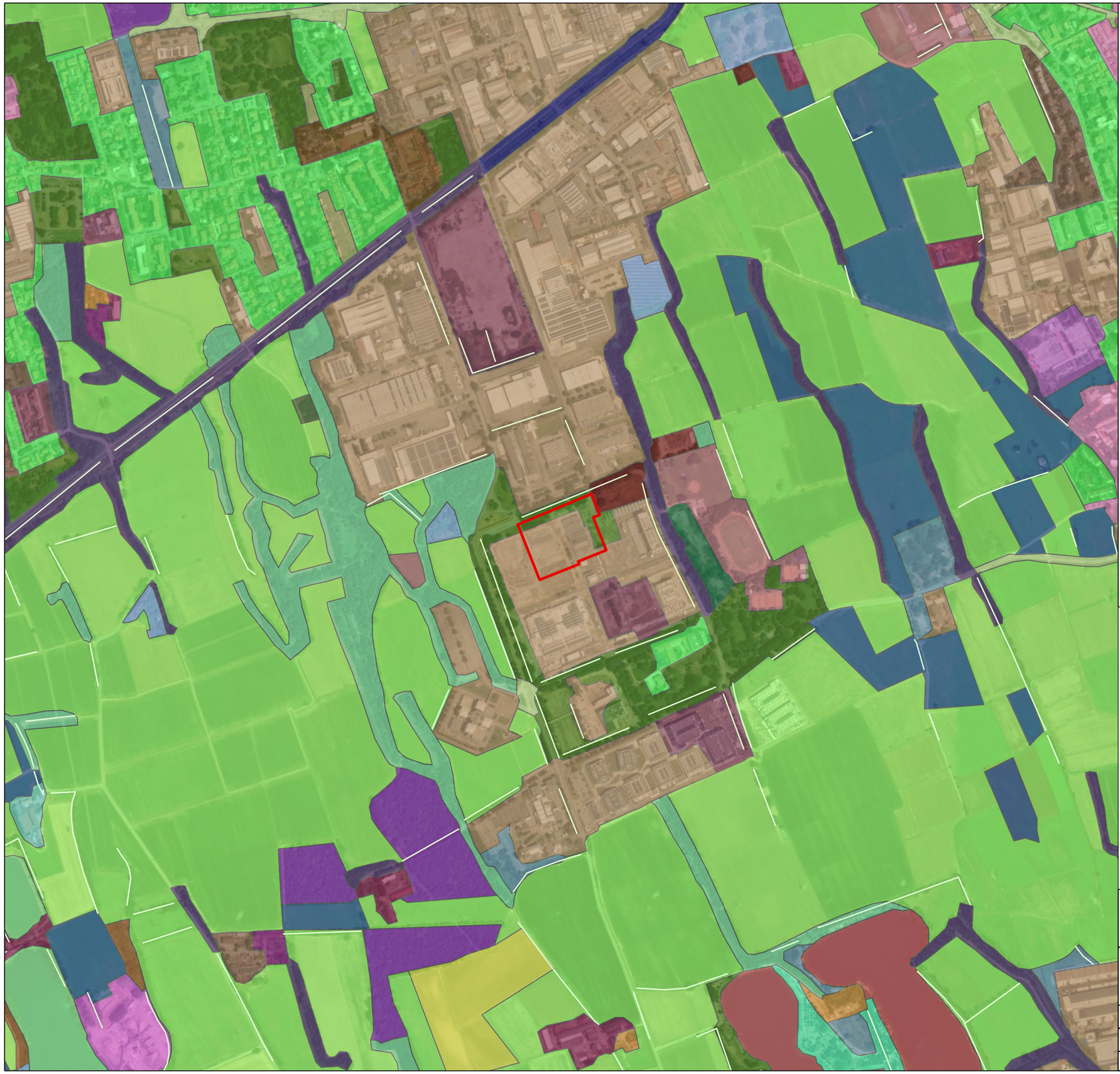

LEGENDA

AREA DI PROGETTO

N

0 250 500

m

Coordinate System: WGS 1984 UTM Zone 32N
Proiezione: Transverse Mercator
Datum: WGS 1984

ERM

Project

Studio di Impatto Ambientale
Settimo Milanese (MI)

Map: 16

Uso del Suolo

Scale	Project Number	Client
1:10,000	0764977	EQUINIX
Revision 00	Date Jul 2026	

Size	Layout	Drawn by	PjM	File
A3	-	ADU	CHS	B15_Uso_del_Suolo

X:\0700000_0799999\0740860_Equinix\Projects\Equinix_ML10_2026.aprx

SOURCE: Esri, DigitalGlobe, GeoEye, i-cubed, USDA, USGS, AEX, Getmapping, Aerogrid, IGN, IGP, swisstopo, and the GIS User Community

PROJECTION: WGS 1984 UTM Zone 32N

LEGENDA

AREA DI PROGETTO

FILARI E SIEPI

USO DEL SUOLO - DUSAF 2021

- 122 - RETI STRADALI, FERROVIARIE E SPAZI ACCESSORI
- 123 - AREE PORTUALI
- 124 - AEROPORTI ED ELIPORTI
- 131 - CAVE
- 132 - DISCARICHE
- 133 - CANTIERI
- 134 - AREE DEGRADATE NON UTILIZZATE E NON VEGETATE
- 213 - RISAIE
- 221 - VIGNETI
- 222 - FRUTTETI E FRUTTI MINORI
- 223 - OLIVETI
- 314 - RIMOBOSCHIMENTI RECENTI
- 331 - SPIAGGE, DUNE ED ALVEI GHIAIOSI
- 332 - ACCUMULI DETRITICI E AFFIORAMENTI LITOIDI PRIVI DI VEGETAZIONE
- 333 - VEGATAZIONE RADA
- 335 - GHIACCIAI E NEVAI PERENNI
- 411 - VEGETAZIONE DELLE AREE UMIDE INTERNE E DELLE TORBIERE
- 511 - ALVEI FLUVIALI E CORSI D'ACQUA ARTIFICIALI
- 1111 - TESSUTO RESIDENZIALE CONTINUO DENSO (>80% - GRANDI ED. RESIDENZIALI)
- 1112 - TESSUTO RESIDENZIALE CONTINUO MEDIAMENTE DENSO (>80% - PICCOLI ED. RESIDENZIALI)
- 1121 - TESSUTO RESIDENZIALE DISCONTINUO (50 - 80%)
- 1122 - TESSUTO RESIDENZIALE RADO E NUCLEIFORME (30 - 50%)
- 1123 - TESSUTO RESIDENZIALE SPARSO (10 - 30%)
- 1221 - RETI STRADALI E SPAZI ACCESSORI
- 1222 - RETI FERROVIARIE E SPAZI ACCESSORI
- 1411 - PARCHI E GIARDINI
- 1412 - AREE VERDI INCOLTE
- 1421 - IMPIANTI SPORTIVI
- 1422 - CAMPEGGI E STRUTTURE TURISTICHE E RICETTIVE
- 1423 - PARCHI DIVERTIMENTO
- 1424 - AREE ARCHEOLOGICHE
- 2111 - SEMINATIVI SEMPLICI
- 2112 - SEMINATIVI ARBORATI
- 2115 - ORTI FAMILIARI
- 2241 - PIOPPETI
- 2242 - ALTRE LEGNOSE AGRARIE
- 2311 - PRATI PERMANENTI IN ASSENZA DI SPECIE ARBOREE ED ARBUSTIVE
- 2312 - PRATI PERMANENTI CON PRESENZA DI SPECIE ARBOREE ED ARBUSTIVE SPARSE
- 2313 - MARCITE
- 3111 - BOSCHI DI LATIFOGLIE A DENSITA' MEDIA E ALTA
- 3112 - BOSCHI DI LATIFOGLIE A DENSITA' BASSA
- 3113 - FORMAZIONI RIPARIALI
- 3114 - CASTAGNETI DA FRUTTO
- 3121 - BOSCHI CONIFERE A DENSITÀ MEDIA E ALTA
- 3122 - BOSCHI DI CONIFERE A DENSITÀ BASSA
- 3211 - PRATERIE NATURALI D'ALTA QUOTA ASSENZA DI SPECIE ARBOREE ED ARBUSTIVE
- 3212 - PRATERIE NATURALI D'ALTA QUOTA CON PRESENZA DI SPECIE ARBOREE ED ARBUSTIVE SPARSE
- 3221 - CESPUGLIETI
- 3222 - VEGETAZIONE DEI GRETI
- 3223 - VEGETAZIONE DEGLI ARGINI SOPRAELEVATI
- 3241 - CESPUGLIETI CON PRESENZA SIGNIFICATIVA DI SPECIE ARBUSTIVE ALTE ED ARBOREE
- 3242 - CESPUGLIETI IN AREE DI AGRICOLE ABBANDONATE
- 5121 - BACINI IDRICI NATURALI
- 5122 - BACINI IDRICI ARTIFICIALI
- 5123 - BACINI IDRICI DA ATTIVITÀ ESTRATTIVE INTERESSANTI LA FALDA
- 11231 - CASCINE
- 12111 - INSEDIAMENTI INDUSTRIALI, ARTIGIANALI, COMMERCIALI
- 12112 - INSEDIAMENTI PRODUTTIVI AGRICOLI
- 12121 - INSEDIAMENTI OSPEDALIERI
- 12122 - IMPIANTI PUBBLICI E PRIVATI
- 12123 - IMPIANTI TECNOLOGICI
- 12124 - CIMITERI
- 12125 - AREE MILITARI OBLITERATE
- 12126 - IMPIANTI FOTOVOLTAICI A TERRA
- 21131 - COLTURE ORTICOLE A PIENO CAMPO
- 21132 - COLTURE ORTICOLE PROTETTE
- 21141 - COLTURE FLORO-VIVAISTICHE A PIENO CAMPO
- 21142 - COLTURE FLORO-VIVAISTICHE PROTETTE
- 31111 - BOSCHI DI LATIFOGLIE A DENSITÀ MEDIA E ALTA GOV. CEDUO
- 31112 - BOSCHI DI LATIFOGLIE A DENSITÀ MEDIA E ALTA GOV. FUSTAIA
- 31121 - BOSCHI DI LATIFOGLIE A DENSITÀ BASSA GOV. CEDUO
- 31122 - BOSCHI DI LATIFOGLIE A DENSITÀ BASSA GOV. FUSTAIA
- 31311 - BOSCHI MISTI A DENSITÀ MEDIA E ALTA GOV. CEDUO
- 31312 - BOSCHI MISTI A DENSITÀ MEDIA E ALTA GOV. FUSTAIA
- 31321 - BOSCHI MISTI A DENSITÀ BASSA GOV. CEDUO
- 31322 - BOSCHI MISTI A DENSITÀ BASSA GOV. FUSTAIA

Coordinate System:

ERM

Project: Studio di Impatto Ambientale
Settimo Milanese (MI)

Map: 16 — Uso del Suolo - Legenda

Scale	Project Number	Client
	0764977	EQUINIX
Revision: 00	Date: Jul 2026	

Size	Layout	Drawn by	PjM	File
A3	-	ADU	CHS	B15.1_Uso_del_Suolo_Legenda

X:\0700000_079999\0740860_Equinix\Projects\Equinix_ML10_2026.aprx

SOURCE: Esri, DigitalGlobe, GeoEye, i-cubed, USDA, USGS, AEX, Getmapping, Aerogrid, IGN, IGP, swisstopo, and the GIS User Community

PROJECTION: